

ΜΟΝΟΠΑΤΙ ΜΕΛΕΤΗΣ ΤΗΣ ΦΥΣΗΣ
<<ΤΟ ΡΟΔΙΟ>> ΑΓΡΙΔΙΩΝ

Το 2015 το Κοινοτικό Συμβούλιο προχώρησε στη δημιουργία Μονοπατιού Μελέτης της Φύσης το οποίο συγχρηματοδοτήθηκε από την Ευρωπαϊκή Ένωση και την Κυπριακή Δημοκρατία, στα πλαίσια του Προγράμματος Αγροτικής Ανάπτυξης 2007-2013, Μέτρο 2,6 – Καθεστώς 2,6,1: Μη Παραγωγικές επενδύσεις στο 100% με το συνολικό κόστος του να ανέρχεται στο ποσό των 50.000,00 ευρώ.



ΚΟΙΝΟΤΙΚΟ ΣΥΜΒΟΥΛΙΟ ΑΓΡΙΔΙΩΝ
4872 Λεμεσός, Τηλ: 25521336, Φαξ: 25521336
URL: www.agriðia.org, E-mail: k.s.agriðia@cytanet.com.cy

Το Μονοπάτι πήρε το όνομα του από τον καρπό της Ροδιάς, το Ρόδι. Η Ροδιά αποτελεί ένα από τα παλαιότερα γνωστά καλλιεργούμενα οπωροφόρα δένδρα της κοινότητας Αγριδιών αλλά και της γύρω περιοχής, ενώ πρόσφατα ξεκίνησε να εντατικοποιείται η καλλιέργειά της.

Έχει ως αφετηρία το περίφημο Πάρκο της Ροδιάς, το οποίο βρίσκεται σε ένα κεντρικό σημείο του κύριου δρόμου Χανδριών – Αγριδιών με κατεύθυνση τα Αγρίδια. Το σημείο τερματισμού του βρίσκεται επίσης στον ίδιο κύριο δρόμο, πάνω από το Φράγμα των Αγριδιών, ένα χιλιόμετρο πριν την είσοδο του χωριού.

Η πορεία του Μονοπατιού παρέχει τη δυνατότητα στον πεζοπόρο, σε μέσο υψόμετρο 1150m να επιλέξει την πορεία που επιθυμεί να ακολουθήσει, περιμετρικά και εντός της Κοινότητας.

Η διαδρομή ακολουθεί κυκλική πορεία με μήκος 5km ή / και γραμμική πορεία με μήκος, επίσης 5km με χρόνο πεζοπορίας 3 με 4 ώρες και βαθμό δυσκολίας για ολόκληρο το μονοπάτι το 3 (σε κλίμακα από 1-5).

Ακόμη ένα σημαντικό στοιχείο της διαδρομής είναι, η διάθεση πόσιμου νερού για τους πεζοπόρους αλλά και η ομαλή μορφολογία του εδάφους στο μεγαλύτερο μέρος του Μονοπατιού, εκτός από κάποιες συγκεκριμένες διαδρομές οι οποίες παρουσιάζουν μέτριου και υψηλού βαθμού δυσκολία. Οι διαδρομές αυτές παρουσιάζουν μη ομαλή μορφολογία εδάφους όπως είναι οι ανηφόρες, οι κατηφόρες, οι πορείες σε στενό ή/και απότομο έδαφος, ανώμαλο, ολισθηρό ή/και απόκρημνο έδαφος. Στα σημεία αυτά καθίσταται αναγκαία η ιδιαίτερη προσοχή από τους πεζοπόρους. Κατά μήκος της διαδρομής υπάρχουν αρκετά ενδημικά φυτά και οπωροφόρα δέντρα καθώς επίσης, και αρκετή πανίδα η οποία αποτελείται από θηλαστικά, πουλιά και ερπετά. Ο πεζοπόρος έχει την ευκαιρία μέσα από θεματικές, «ρόδινες» διαδρομές να θαυμάσει τον πολιτιστικό και φυσικό πλούτο της κοινότητας Αγριδιών και να απολαύσει τα πλεονεκτήματα της περιοχής.



Το Μονοπάτι ξεκινά περνώντας μέσα από περιβόλια και αμπελώνες που γεινιάζουν με το Χωριό (**τμήμα 1 – χωμάτινο και μπέπινο - απόσταση 700m**). Κατά μήκος της διαδρομής, ξεπροβάλλουν μπροστά μας αρκετά είδη φυτών. Στη συνέχεια, συναντάμε τα πρώτα σπίτια του Χωριού και περνάμε δίπλα από το Πάρκο Παιδιού, το παλιό Δημοτικό Σχολείο, το οποίο σήμερα χρησιμοποιείται ως χώρος για «Παιδικές Κατασκηνώσεις» του Δήμου Λατσαίων και το οποίο διαθέτει γήπεδο καλαθόσφαιρας,



Ακολουθως, η διαδρομή συνεχίζει την πορεία της πάλι μέσα από περιβόλια, αμπελώνες και άγρια βλάστηση, όπου ξεπροβάλλουν και πάλι μπροστά μας αρκετά είδη φυτών και λίγο πριν να εισέρθουμε στον παραδοσιακό πυρήνα του Χωριού συναντάμε το γήπεδο ποδοσφαίρου (**τμήμα 2 – χωμάτινο και μπέπινο - απόσταση 1550m**). Εδώ, ας σημειωθεί πως, για να εισέρθουμε στον παραδοσιακό πυρήνα του Χωριού υπάρχει εναλλακτική διαδρομή (**τμήμα 2^α – ασφάλινο - απόσταση 400m**).




Φθάνοντας λοιπόν, στον παραδοσιακό πυρήνα συναντάμε την κεντρική πλατεία όπου μπορούμε να κάνουμε ένα διάλειμμα για ξεκούραση, να προγευματίσουμε ή να γευτούμε τον παραδοσιακό καφέ στο καφενείο του Αθλητικού Σωματείου «Απόλλων Αγριδιών» και του Κυνηγετικού Συλλόγου «Τα Αγρίδια», να ψωνίσουμε από τη μικρή υπεραγορά ή ακόμα και να γευματίσουμε στη μικρή παραδοσιακή ταβέρνα του Χωριού. Στο κέντρο του Χωριού υπάρχει ακόμη και το νεοσύστατο οίκημα του Κέντρου Νεότητας της Κοινότητας, το οποίο χρησιμοποιείται για τη διεξαγωγή διαφόρων παιχνιδιών, διαγωνισμών και εκδηλώσεων, ειδικότερα την περίοδο του Πάσχα και του καλοκαιριού.



Στην πλατεία συναντάμε ακόμη, το «Ηρώο Αγριδιών», ένα σημείο αφιερωμένο στους ήρωες της Κοινότητας από τους αγώνες του 1955-59 και 1974. Εκεί υπάρχουν τιμητικές πλάκες απ’ όπου μπορεί κανείς να μάθει την ιστορία του χωριού κατά τη διάρκεια των διάφορων απελευθερωτικών αγώνων του νησιού.

Συνεχίζοντας, υπάρχει η επιλογή της διαδρομής διαμέσου του ποταμού, περνώντας πάνω από μικρά γεφυράκια, δίπλα από το μικρό ρυάκι νερού και σε κάποια μάλιστα σημεία πάνω από πέτρες μέσα στο ρυάκι. Μέσω της διαδρομής αυτής, μπορούμε να θαυμάσουμε την άγρια βλάστηση, τα αρδευτικά αυλάκια και τις μικρές δεξαμενές του χωριού (**τμήμα 3 – χωμάτινο - απόσταση 150m**).



Αφού ολοκληρώσουμε μια από τις δυσκολότερες και ομορφότερες διαδρομές, έχουμε την ευκαιρία να εισέρθουμε σε μια άλλη διαδρομή και πάλι μέσα από τα περιβόλια, για να θαυμάσουμε και να περάσουμε κάτω από τις εντυπωσιακές κλιματαριές δια μέσου των οποίων θα φθάσουμε στον αναπαλαιωμένο, παραδοσιακό Ελιόμυλο, στην Εκκλησία του Προφήτη Ηλία και στο Εκκλησιαστικό Μουσείο (**τμήμα 4 – χωμάτινο και μπέπινο - απόσταση 300m**).





Στη συνέχεια, ξεπροβάλλει μπροστά μας ίσως η καλύτερη, δυσκολότερη αλλά και πιο εντυπωσιακή διαδρομή του Μονοπατιού (**τμήμα 5 – χωμάτινο και μπέπινο - απόσταση 450m**), στην οποία μπορούμε να οδηγηθούμε, αν το επιλέξουμε, παρακάμπτοντας την προηγούμενη αναφερόμενη διαδρομή.

Προχωρώντας, θα περάσουμε μέσα ή δίπλα από τον Εκδρομικό Χώρο του Χωριού που διαθέτει όλα τα απαραίτητα για όποιον επιλέξει το σημείο αυτό για ξεκούραση και ηρεμία, για παρασκευή φαγητού αφού διαθέτει ειδικά προσαρμοσμένο χώρο για ψησταριές, καθώς επίσης και παιδικές δραστηριότητες αφού διαθέτει παιδότοπο.



Η πιο πάνω διαδρομή μας δίνει την ευκαιρία, ακολουθώντας μια εξολοκλήρου ανηφορική πορεία, διαμέσου πυκνής βλάστησης από πεύκα, να φθάσουμε στο πιο εντυπωσιακό και πανέμορφο σημείο του χωριού, το αγιογραφημένο εκκλησάκι του Προφήτη Ηλία. Στην πετρόκτιστη αυλή του, δημιουργήθηκε ένα Σημείο Θέας παρέχοντας την ευκαιρία στους επισκέπτες να απολαύσουν μια εξαιρετική θέα προς την οροσειρά Τροόδους, Μαδαρής και Παπούτσας, προς τις παρυφές των βουνών των κοινοτήτων Αγρού, Ποταμίσιδας και Πελενδρίου, προς το Φράγμα του Κούρη στο χωριό Άλασσα, προς τον Κόλπο και Αλυκή Ακρωτηρίου και προς τα χωριά Αγρίδια, Δύμες, Κυπερούντα και Χανδρία.



Όπως έχει ήδη αναφερθεί και πιο πάνω, υπάρχει η δυνατότητα επιλογής της διαδρομής που ακολουθεί μια κυκλική πορεία.

Προχωρώντας προς το ψηλότερο σημείο του μονοπατιού στα περίπου 1200m, μπορούμε να δούμε και να θαυμάσουμε τον μεγάλο κάτασπρο Σταυρό ύψους 5m, ο οποίος κάθε βράδυ είναι το σημείο αναφοράς του χωριού με μεγάλους προβολείς να το φωτίζουν. Ακολουθως, επιστρέφοντας με πορεία προς το χωριό, φτάνουμε στο Πάρκο Αгноουμένων όπου και εδώ μπορούμε να μάθουμε και να γνωρίσουμε ακόμη ένα κομμάτι από τη συμμετοχή των Αγριδιών στους εθνικούς απελευθερωτικούς αγώνες για την ελευθερία της πατρίδας μας.

Στη συνέχεια με κατηφορική κατεύθυνση, βρισκόμαστε πάνω από το χωριό, απ’ όπου μπορούμε να προχωρήσουμε και να επιστρέψουμε στο σημείο αφετηρίας του μονοπατιού, περνώντας μέσα από περιβόλια και αμπελώνες που γεινιάζουν με την Κοινότητα (**τμήμα 6 – χωμάτινο, μπέπινο και ασφάλινο- απόσταση 1200m + τμήμα 1 - απόσταση 700m**).



Υπάρχει όμως και η δυνατότητα να επιλέξουμε τη διαδρομή που ακολουθεί γραμμική πορεία προχωρώντας πάλι μέσα από τα περιβόλια, τους αμπελώνες και την άγρια βλάστηση. Κατά την πορεία αυτής της διαδρομής ξεπροβάλλουν και πάλι μπροστά μας αρκετά είδη φυτών μέχρι που φθάνουμε σε ένα σημείο μέσα στον ποταμό, μεγάλης θρησκευτικής σημασίας για την Κοινότητα αφού εκεί, ανάμεσα σε μια αχσιμή τεράστιων βράχων έχει βρεθεί η Εικόνα του Πολιούχου Αγίου του χωριού μας, του Προφήτη Ηλία.



Τελειώνοντας αυτή την ανεπανάληπτη διαδρομή και ανηφορίζοντας διαμέσου του ποταμού, των περιβολιών και των αμπελώνων με κατεύθυνση τον τερματισμό, και αφού προηγουμένως απολαύσουμε τον πολιτιστικό και φυσικό πλούτο ενός μεγάλου μέρους της περιοχής Πιτσιλιάς, συναντάμε το Φράγμα του Χωριού που βρίσκεται στο τέρμα της διαδρομής, το οποίο έχει την τιμή να αποχαιρετά τους επισκέπτες και πεζοπόρους του «Ρόδιου» Μονοπατιού των Αγριδιών, οι οποίοι φεύγουν με τις καλύτερες αναμνήσεις και εντυπώσεις. (**τμήμα 7 – χωμάτινο, μπέπινο και ασφάλινο - απόσταση 1900m**).

Το κείμενο ετοιμάστηκε από το Κοινοτικό Συμβούλιο Αγριδιών